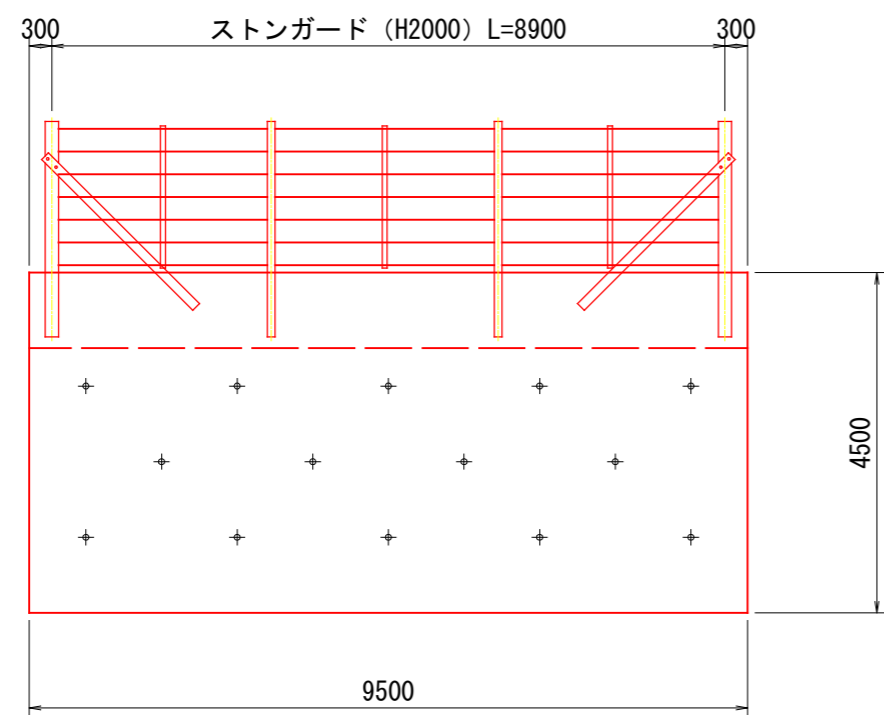
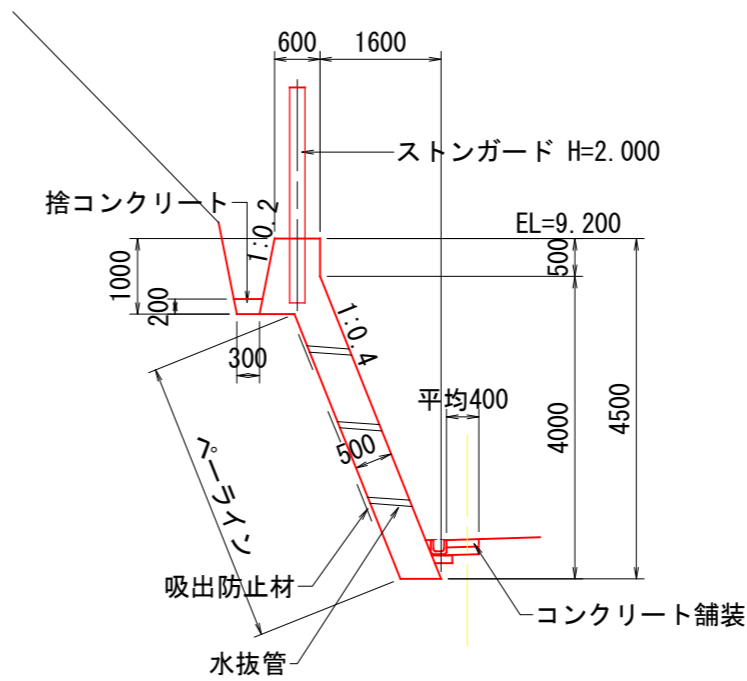


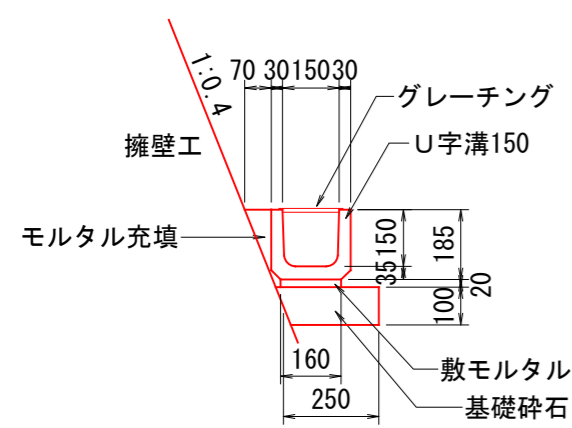
擁壁展開図 S=1/100



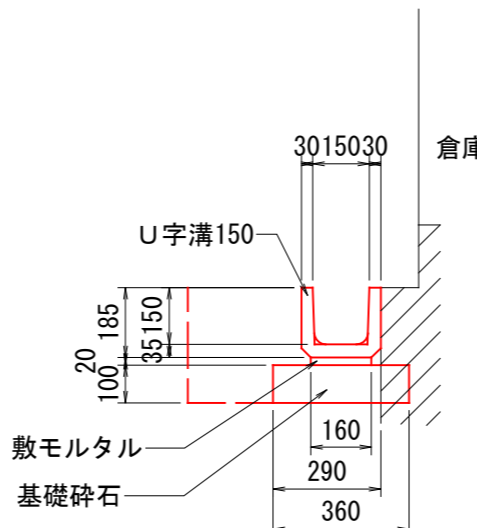
断面図 S=1/100



U字溝 S=1/20

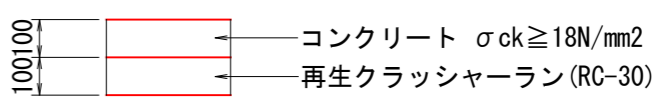


擁壁沿い		10.0m当り
U字溝150	16.5	個
敷モルタル	0.03	m ³
基礎砕石	2.50	m ²
充填モルタル	0.07	m ³



取付部		10.0m当り
U字溝150	16.5	個
敷モルタル	0.03	m ³
基礎砕石	2.90	m ²

舗装構成図 S=1/20



工事名	令和3年度 県単急傾斜地崩壊対策事業		
路線名称	羽坂 (1)		
工事箇所	海部郡海陽町浅川字羽坂		
図面名	展開図・構造図		
縮尺	図示のとおり	図面番号	3 / 3
会社名	協立測量設計株式会社		
事業者名	海 陽 町		