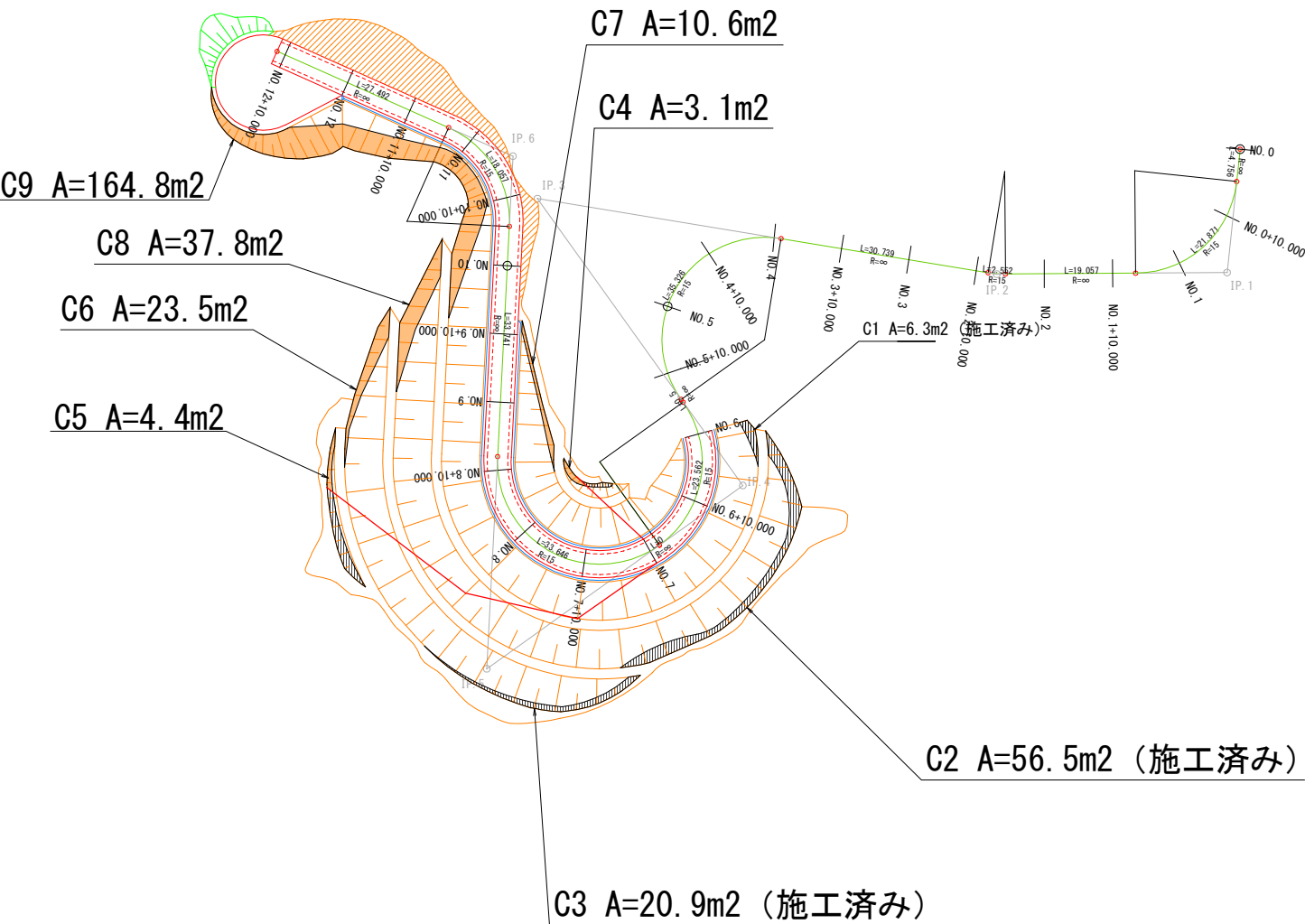
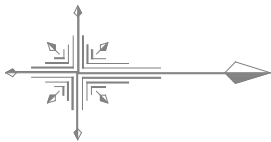





法面面積数量根拠図 (NO. 6~NO. 12+11.3) (1) S=1:500
切土法面 (土砂)



凡 例

	土砂 C1 A=6.3m2
	軟岩 SR1 A=433.4m2
	硬岩 HR1 A=168.6m2
	(水平面積) (ブロック番号)

(工事用道路)			
業 務 名	令和元年度 突城地区地域防災公園 実施設計委託業務		
工事箇所	海陽町久保字北田		
図 面 名	法面面積数量根拠図 (NO. 6~NO. 12+11.3) (1)		
縮 尺	S=1:500	図面番号	1/4
会 社 名	株式会社エイト日本技術開発		
事業者名	海陽町役場		